



Conception : ESCP BS

HISTOIRE, GÉOGRAPHIE et GÉOPOLITIQUE  
DU MONDE CONTEMPORAIN

FILIÈRE ÉCONOMIQUE ET COMMERCIALE

VOIE GÉNÉRALE

Lundi 28 avril 2025, de 8 h. à 12 h.

**La Chine, puissance rattrapée par ses vulnérabilités ?**

**CARTE :** En utilisant vos connaissances et si nécessaire les documents ci-joints, construisez une carte appuyant et illustrant vos propos. La légende ne devra pas faire plus d'une page. Il est rappelé que la carte est obligatoire. Elle doit également comporter un titre.

**N.B. :**

Tout verbiage doit être évité.

Il sera tenu compte des qualités de plan et d'exposition, ainsi que de la correction de la langue.

Il est rappelé que la carte réponse est à remplir.

Les documents d'accompagnement ci-joints sont essentiellement là pour aider le candidat dans sa réflexion sur le sujet posé et sa représentation cartographique.

Il ne sera fait usage d'aucun autre document ; l'utilisation de toute calculatrice et de tout matériel électronique est interdite.

Si au cours de l'épreuve, un candidat repère ce qui lui semble être une erreur d'énoncé, il la signalera sur sa copie et poursuivra sa composition en expliquant les raisons des initiatives qu'il sera amené à prendre.

## Sommaire

**-Document 1 : Evolution annuelle de la population chinoise (1951-2050)**

Source Revue *Carto*, janvier-février 2025, p. 39.

**-Document 2 : Répartition de la population chinoise**

Source : Sanjuan T., Henriot C. *Atlas de la Chine*, Paris, Autrement, 2023, p. 29.

**-Document 3 : Les disparités régionales en Chine (situation en 2021)**

Source : Sanjuan T., Henriot C. *Atlas de la Chine*, Paris, Autrement, 2023.

**-Document 4 : Les frontières de la Chine**

Source : Sanjuan T., Henriot C. *Atlas de la Chine*, Paris, Autrement, 2023, p. 82.

**-Document 5 : Evolution du PIB de la Chine en % (2000-2023)**

Source : *La finance pour tous*, Banque mondiale

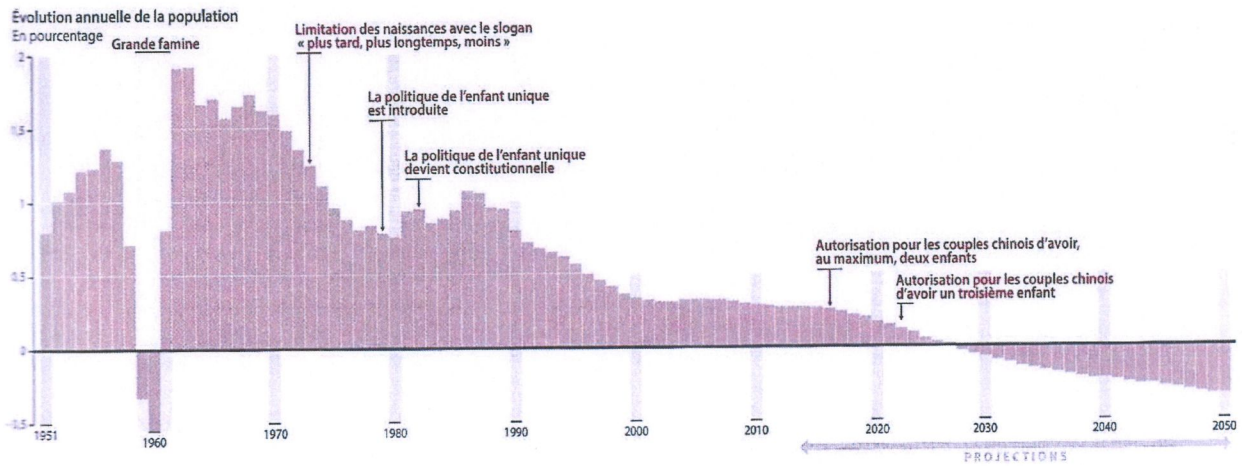
**-Document 6 : Chronologie des villes durables en Chine (1992-2018)**

Source : Sanjuan T., Henriot C. *Atlas de la Chine*, Paris, Autrement, 2023, p. 54.

**-Document 7 : Répartition de la capacité mondiale de fabrication avancée de puces électroniques par pays**

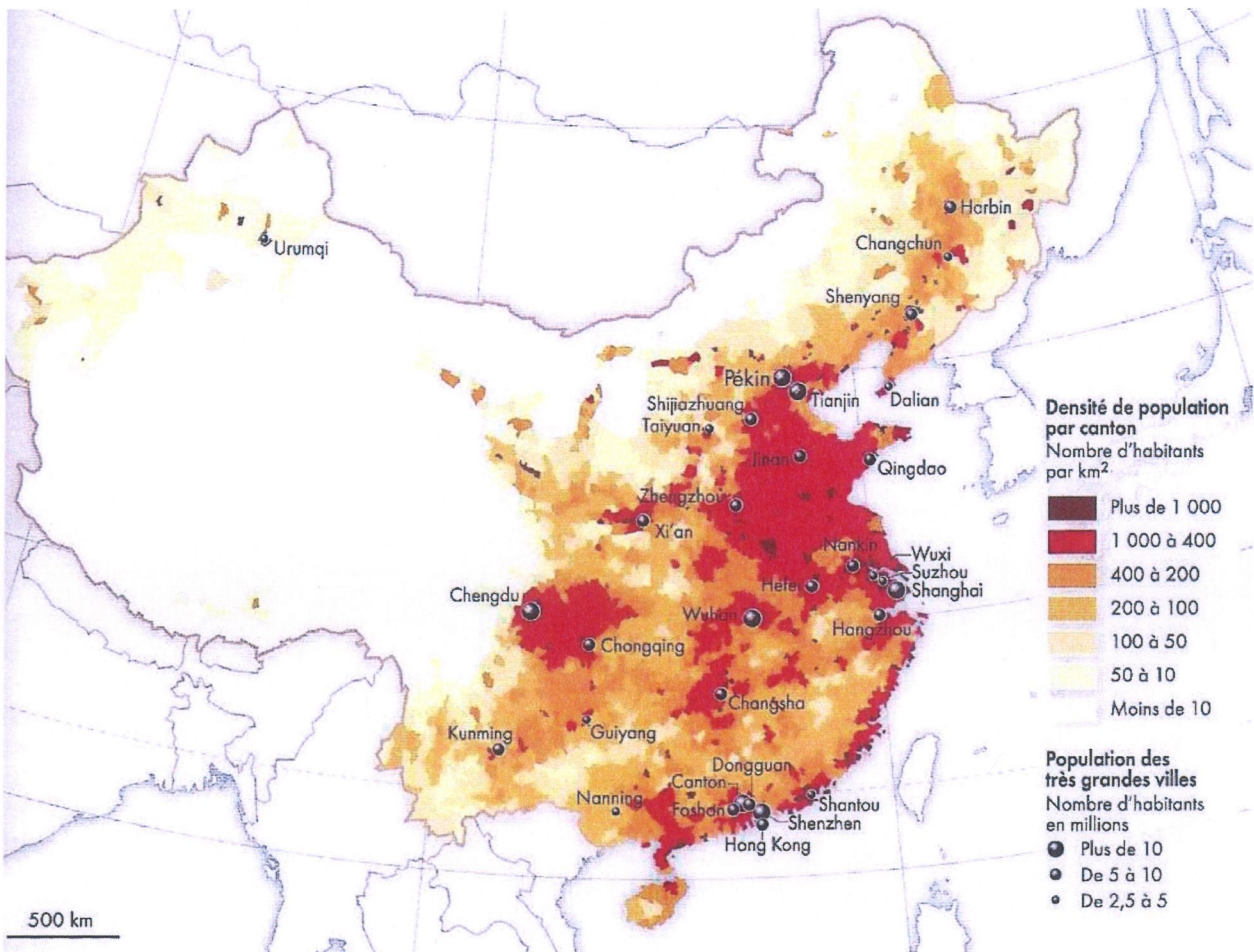
Source : *Statista*, TrendForce.

**-Document 1 : Evolution annuelle de la population chinoise (1951-2050)**



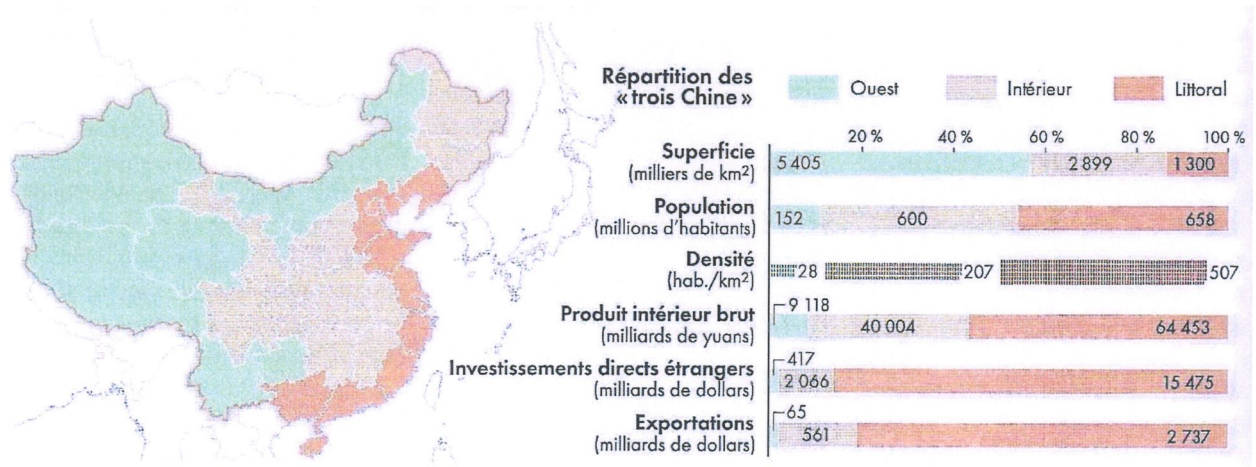
Source Revue *Carto*, janvier-février 2025, p. 39.

**-Document 2 : Répartition de la population chinoise**



Source : Sanjuan T., Henriot C. Atlas de la Chine, Paris, Autrement, 2023, p. 29.

**-Document 3 : Les disparités régionales en Chine (situation en 2021)**



Source : Sanjuan T., Henriot C. Atlas de la Chine, Paris, Autrement, 2023.

**-Document 4 : Les frontières de la Chine**



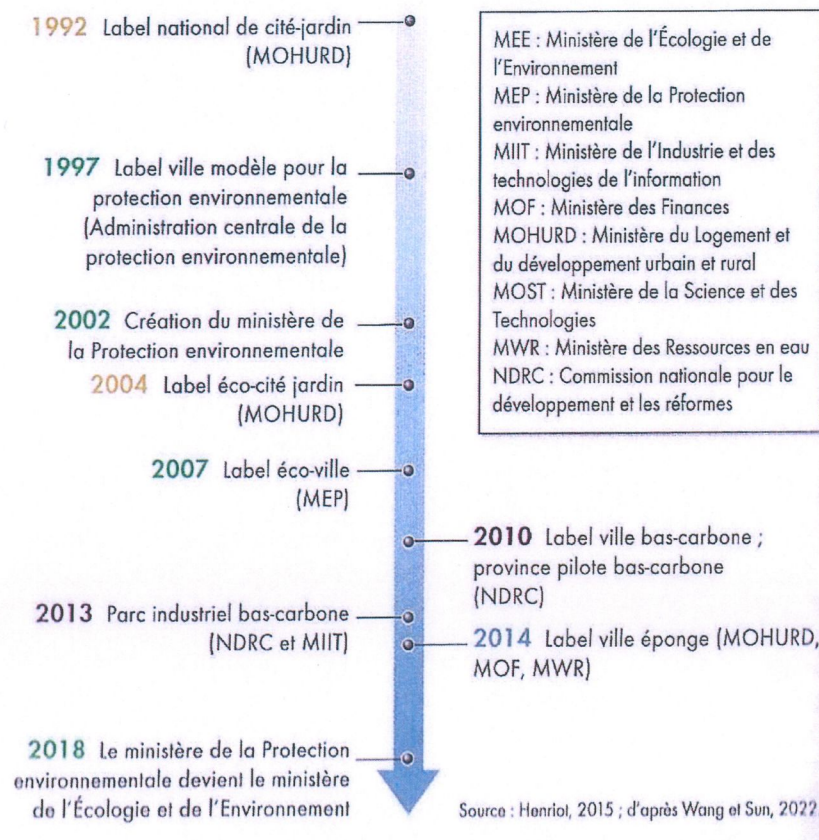
Source : Sanjuan T., Henriot C. Atlas de la Chine, Paris, Autrement, 2023, p. 82.

**-Document 5 : Evolution du PIB de la Chine en % (2000-2023)**



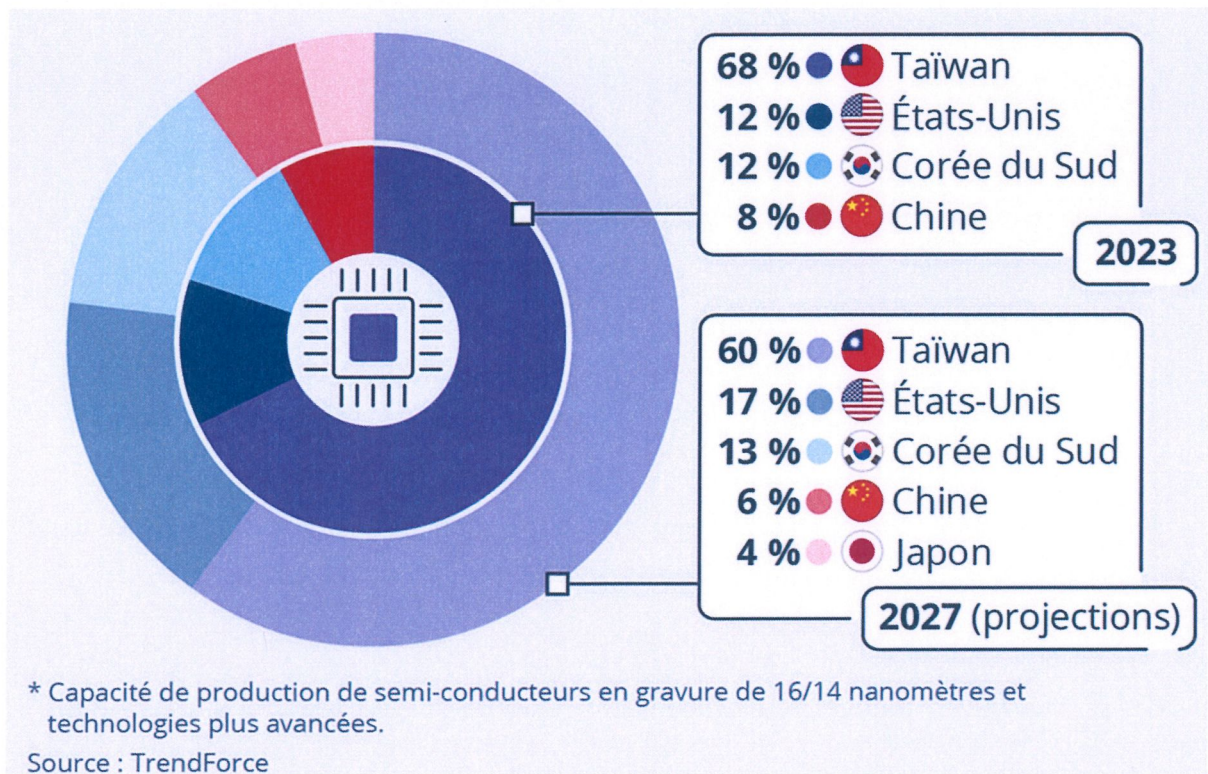
Source : *La finance pour tous*, Banque mondiale

**-Document 6 : Chronologie des villes durables en Chine (1992-2018)**



Source : Sanjuan T., Henriot C. *Atlas de la Chine*, Paris, Autrement, 2023, p. 54.

**-Document 7 : Répartition de la capacité mondiale de fabrication avancée de puces électroniques par pays**



Source : Statista, TrendForce.







Numéro  
d'inscription

Nom : \_\_\_\_\_

Numéro  
de table

Prénom : \_\_\_\_\_

Né(e) le

Filière : ECG

Code épreuve : 266

Session : 2025

Épreuve de : Histoire, Géographie et Géopolitique du Monde Contemporain

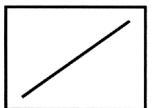
**Consignes**

- Remplir soigneusement l'en-tête de chaque feuille avant de commencer à composer
- Rédiger avec un stylo non effaçable bleu ou noir. Autres couleurs possibles pour la carte
- Ne rien écrire dans les marges (gauche et droite)
- Placer les feuilles A3 ouvertes, dans le même sens et dans l'ordre

**CARTE RÉPONSE À RENDRE AVEC LA COPIE**

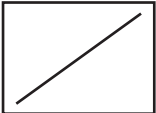
266

B



NE RIEN ÉCRIRE DANS CE CADRE

LÉGENDE :



TITRE OBLIGATOIRE :

